E. DOKLADOVÁ ČÁST

E.1 VYJÁDŘENÍ O EXISTENCI STÁVAJÍCÍCH SÍTÍ

E.1.1 CETIN-nedojde ke střetu, platí do 18.11.2026
E.1.2 ČEZ Distribuce-nedojde ke střetu, platí do 18.5.2025
E.1.3 ČEZ ICT Services-nedojde ke střetu, platí do 18.11.2025
E.1.4 TELCO PRO SERVICES-nedojde ke střetu, platnost do18.11.2025
E.1.5 TELCO Infrastrukture, s.r.o.-nedojde ke střetu, platnost do18.11.2025
E.1.6 ČD TELEMATIKA a.s. -nedojde ke střetu, platnost do19.11.2026
E.1.7-GASNET-souhlas s povolením stavby
E.1.8 VaK Mladá Bolestv, a.s.-nedojde ke střetu, platnost do 18.11.2025

E.2 VYJÁDŘENÍ DOTČENÝCH ORGÁNŮ

Ing. JAN JIŘÍČEK Autorizovaný inženýr pro stavitelství a dopravní stavby pro pozemní stavby ČKAIT 0700028

2024.12.12 09:40:12 +01'00'

B2K	Ing. Ladislav Král Projektová činnost ve výstavbě Lidická 1214, 570 01 Litomyšl IČO 135 56 711	tel.: +420 776 577 270 E-mail: lkral@lit.cz	ČÍSLO PARÉ	STUPEŇ PD ROK
Vypracoval ING. L. KRÁL	Odpovědný projektant ING. L. KRÁL	Autorizoval ING. J. JIŘÍČEK		DPoS 2024

Investor: Zemědělská výroba Heřmanský s.r.o., Semčice č.p.17	Obecní úřad	Semčice	
Název akce: ROZŠÍŘENÍ HNOJIŠTĚ	Kraj	Středočeský	
	Okres	Mladá Boleslav	
Místo stavby/objekt/provozní soubor: SEMČICE	Datum	2024/10	
	Číslo zakázky	24021	
	Měřítko/Formát		A4
Příloha: DOKLADOVÁ ČÁST	Č. výkresu	E.	

Tento výkres je duševním vlastnictvím firmy B2K a A4L a bez jeho souhlasu nesmí být kopírován ani zpřístupněn třetí osobě!

CETIN

VYJÁDŘENÍ O POLOZE SÍTĚ ELEKTRONICKÝCH KOMUNIKACÍ společnosti CETIN a.s. („Vyjádření“) A VŠEOBECNÉ PODMÍNKY OCHRANY SÍTĚ ELEKTRONICKÝCH KOMUNIKACÍ společnosti CETIN a.s. („Všeobecné podmínky ochrany SEK“)

toto Vyjádření a Všeobecné podmínky ochrany SEK je vydané dle ustanovení § 101 zákona č. 127/2005 Sb., o elektronických komunikacích a o změně některých souvisejících zákonů, v platném znění („**Zákon o elektronických komunikacích**“), a dle příslušných ustanovení zákona č. 283/2021 Sb., stavební zákon, ve znění pozdějších předpisů („**Stavební zákon**“), a dle příslušných ustanovení zákona č. 89/2012 Sb., občanského zákoníku, v platném znění („**Občanský zákoník**“)

Číslo jednací: 330145/24 **Číslo žádosti: 0124 851 498 („Žádost”)**

Název akce („**Stavba**“)	SEMČICE-Rozšíření hnojiště	
Důvod vydání Vyjádření („**Důvod vyjádření**“)	Žádost o povolení záměru nebo odstranění stavby, zařízení nebo terénní úpravy dle Stavebního zákona	
Žadatel	Ing. Tomáš Friš	
Stavebník	Zemědělská výroba Heřmanský s.r.o., 17, Semčice, 29446	
Zájmové území	Okres	Mladá Boleslav
	Obec	Semčice
	Kat. území / č. parcely	Semčice
Platnost Vyjádření		**18. 11. 2026 („Den konce platnosti Vyjádření“)**

Žadatel Žádostí určil a vyznačil Zájmové území, jakož i určil Důvod Vyjádření.

Na základě určení a vyznačení Zájmového území Žadatelem a na základě určení Důvodu Vyjádření vydává společnost CETIN a.s. následující Vyjádření:

Nedojde ke střetu se sítí elektronických komunikací (dále jen „**SEK**“) společnosti **CETIN a.s.**

(I) Na Žadatelem určeném a vyznačeném Zájmovém území se nevyskytuje SEK společnosti CETIN a.s.

(II) Společnost CETIN a.s. **souhlasí**, **aby** Stavebník a/nebo Žadatel, je-li Stavebníkem v Zájmovém území vyznačeném v Žádosti, **provedl stavbu a/nebo činnosti** povolené příslušným správním rozhodnutím vydaným dle Stavebního zákona.

(III) Stavebník nebo jím pověřená třetí osoba je povinen řídit se Všeobecnými podmínkami ochrany SEK, které jsou nedílnou součástí Vyjádření.

Vyjádření je platné pouze pro Zájmové území určené a vyznačené Žadatelem, jakož i pro Důvod Vyjádření stanovený a určený Žadatelem v Žádosti.

Vyjádření pozbývá platnosti i) v Den konce platnosti Vyjádření, ii) změnou rozsahu Zájmového území či změnou Důvodu Vyjádření uvedeného v Žádosti a/nebo iii) jakýmkoliv porušením kterékoliv povinnosti stanovené Všeobecnými podmínkami ochrany SEK, to vše v závislosti na tom, která ze skutečností rozhodná pro pozbytí platnosti Vyjádření nastane nejdříve.

Číslo jednací: 330145/24 Číslo žádosti: 0124 851 498

Společnost CETIN a.s. vydáním tohoto Vyjádření poskytla Žadateli pro Žadatelem určené a vyznačené Zájmové území veškeré informace o SEK dostupné společnosti CETIN a.s. ke dni podání Žádosti.

Ze strany společnosti CETIN a.s. může v některých případech docházet ke zpracování Vašich osobních údajů. Ke zpracování Vašich osobních údajů dochází vždy v souladu s platnými právními předpisy. Konkrétní zásady a podmínky zpracování osobních údajů společností CETIN a.s. jsou dostupné na stránce https://www.cetin.cz/zasady-ochrany-osobnich-udaju.

V případě dotazů k Vyjádření kontaktujte prosím asistenční linku 800 630 630.

Přílohami Vyjádření jsou:

- *Všeobecné podmínky ochrany SEK*
- *Situační výkres (obsahuje Zájmové území určené a vyznačené Žadatelem a výřezy účelové mapy SEK)*

Vyjádření vydala společnost **CETIN a.s.** dne: 18. 11. 2024.

CETIN a.s.
Českomoravská 2510/19, Libeň
190 00 Praha 9
DIČ: CZ04084063
102

Číslo jednací: 330145/24 Číslo žádosti: 0124 851 498

VŠEOBECNÉ PODMÍNKY OCHRANY SÍTĚ ELEKTRONICKÝCH KOMUNIKACÍ společnosti CETIN a.s.

1. PLATNOST VŠEOBECNÝCH PODMÍNEK

i) Tyto Všeobecné í podmínky ochrany sítě elektronických komunikací (dále jen „**VPOSEK**") tvoří součást Vyjádření (jak je tento pojem definován níže v článku 2 VPOSEK).
ii) V případě rozporu mezi Vyjádřením a těmito VPOSEK mají přednost ustanovení Vyjádření, pokud není těmito VPOSEK stanoveno jinak.

2. DEFINICE

Níže uvedené termíny, jsou-li použity v těchto VPOSEK a uvozeny velkým písmenem, mají následující význam:

„**CETIN**" znamená CETIN a.s. se sídlem Českomoravská 2510/19, Libeň, 190 00 Praha 9, IČO: 04084063, zapsaná v obchodním rejstříku vedeném Městským soudem v Praze pod spz. B 20623;
„**Občanský zákoník**" znamená zákon č. 89/2012 Sb., občanský zákoník, ve znění pozdějších předpisů;
„**POS**" je zaměstnanec společnosti CETIN, pověřený ochranou sítě, Tomáš Kavka, tel.: 602 230 592, e-mail: tomas.kavka@cetin.cz;
„**Den**" je kalendářní den;
„**Příslušné požadavky**" znamená jakýkoli a každý příslušný právní předpis, vč. technických norem, nebo normativní právní akt veřejné správy či samosprávy, nebo jakékoli rozhodnutí, povolení, souhlas nebo licenci, včetně podmínek, které s ním souvisí;
„**SEK**" je síť elektronických komunikací ve vlastnictví CETIN;
„**Stavba**" je stavba a/nebo činnosti ve vztahu, k níž bylo vydáno Vyjádření, a je prováděna Stavebníkem a/nebo Žadatelem v souladu s Příslušnými požadavky, povolená příslušným správním rozhodnutím vydaným dle Stavebního zákona;
„**Situační výkres**" je výkres, který je přílohou Vyjádření a obsahuje Zájmové území určené a vyznačené Žadatelem v Žádosti a výřezy účelové mapy SEK;
„**Stavebník**" je osoba takto označená ve Vyjádření;
„**Vyjádření**" je vyjádření o poloze sítě elektronických komunikací vydané společností CETIN dne 18. 11. 2024 pod č.j 330145/24;
„**Zájmové území**" je území označené Žadatelem a/nebo Stavebníkem v Žádosti;
„**Stavební zákon**" je zákon č. 283/2021 Sb., stavební zákon, ve znění pozdějších předpisů;
„**Zákon o elektronických komunikacích**" je zákon č. 127/2005 Sb., o elektronických komunikacích a o změně některých souvisejících zákonů, ve znění pozdějších předpisů;
„**Žadatel**" je osoba takto označená ve Vyjádření.
„**Žádost**" je žádost, kterou Žadatel a/nebo Stavebník požádal CETIN o vydání Vyjádření.

3. PLATNOST A ÚČINNOST VPOSEK

Tyto VPOSEK jsou platné a účinné Dnem odeslání Vyjádření na i) adresu elektronické pošty Stavebníka a/nebo Žadatele uvedenou v Žádosti nebo ii) adresu pro doručení prostřednictvím poštovní přepravy uvedenou Stavebníkem a/nebo Žadatelem v Žádosti.

4. OBECNÁ PRÁVA A POVINNOSTI STAVEBNÍKA A/NEBO ŽADATELE

(i) Stavebník, Žadatel je výslovně srozuměn s tím, že SEK je veřejně prospěšným zařízením, byla zřízena ve veřejném zájmu a je chráněna Příslušnými požadavky.
(ii) Stavebník, Žadatel nebo jím pověřená třetí osoba, je povinen při provádění Stavby nebo jiných prací, při odstraňování havárií a projektování staveb, řídit se Příslušnými požadavky, správnou praxí v oboru stavebnictví a technologickými postupy a je povinen učinit veškerá nezbytná opatření vyžadovaná Příslušnými požadavky k ochraně SEK před poškozením. Povinnosti dle tohoto odstavce má Stavebník rovněž ve vztahu k SEK, které se nachází mimo Zájmové území.
(iii) Při zjištění jakéhokoliv rozporu mezi údaji v Situačním výkresu, který je přílohou Vyjádření a skutečným stavem, je Stavebník a/nebo Žadatel povinen bez zbytečného odkladu, nejpozději Den následující po zjištění takové skutečnosti, zjištěný rozpor oznámit POS.
(iv) Případné dodatečné požadavky na úpravu a přeložení SEK zajistí společnost CETIN v souladu s ustanovením § 104 odst. 17 Zákona o elektronických komunikacích.
(v) Stavebník, Žadatel nebo jím pověřená třetí osoba, je povinen každé poškození či krádež SEK bezodkladně, nejpozději Den následující po zjištění takové skutečnosti, oznámit takovou skutečnost dohledovému centru společnosti CETIN na telefonní číslo +420 800 630 630.
(vi) Bude-li Stavebník, Žadatel nebo jím pověřená třetí osoba na společnosti CETIN požadovat, aby se jako účastník správního řízení, pro jehož účely bylo toto Vyjádření vydáno, vzdala práva na odvolání proti rozhodnutí vydanému ve správním řízení, je oprávněn kontaktovat POS.

5. ROZHODNÉ PRÁVO

Vyjádření a VPOSEK se řídí českým právem, zejména Občanským zákoníkem, Zákonem o elektronických komunikacích a Stavebním zákonem. Veškeré spory z Vyjádření či VPOSEK vyplývající budou s konečnou platností řešeny u příslušného soudu České republiky.

6. PÍSEMNÝ STYK

Písemným stykem či pojmem „písemně" se pro účely Vyjádření a VPOSEK rozumí předání zpráv jedním z těchto způsobů:
- v listinné podobě;
- e-mailovou zprávou se zaručeným elektronickým podpisem dle zák. č. 227/2000 Sb., o elektronickém podpisu a o změně některých dalších zákonů (zákon o elektronickém podpisu), ve znění pozdějších předpisů;

7. ZÁVĚREČNÁ USTANOVENÍ

(i) Stavebník, Žadatel nebo jím pověřená třetí osoba je počínaje Dnem převzetí Vyjádření povinen užít informace a data uvedená ve Vyjádření pouze a výhradně k účelu, pro který mu byla tato poskytnuta. Stavebník, Žadatel nebo jím pověřená třetí osoba není oprávněn informace a data rozmnožovat, rozšiřovat, pronajímat, půjčovat či jinak umožnit jejich užívání třetí osobou bez předchozího písemného souhlasu společnosti CETIN.
(ii) Pro případ porušení kterékoliv z povinností Stavebníka, Žadatele nebo jím pověřené třetí osoby, založené Vyjádřením /nebo těmito VPOSEK je Stavebník, Žadatel či jím pověřená třetí osoba odpovědný za veškeré náklady a škody, které společnosti CETIN vzniknou porušením povinnosti Stavebníka, Žadatele nebo jím pověřené třetí osoby.

CETIN

(tiskový formát A4) Příloha k Vyjádření č.j.: 330145/24 Číslo žádosti: 0124 851 498

SITUAČNÍ VÝKRES - ZÁJMOVÉ ÚZEMÍ

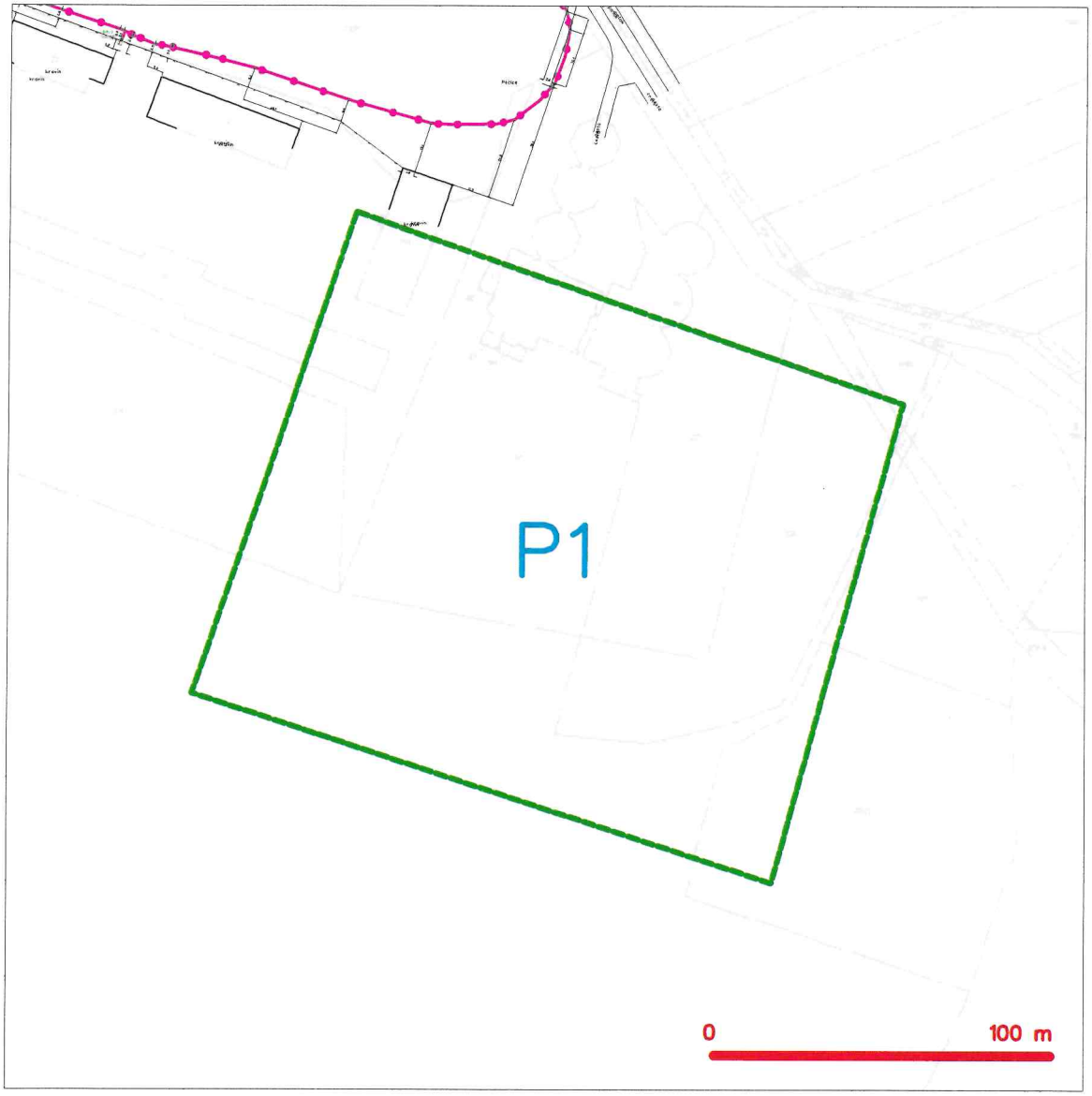

LEGENDA

- hranice zájmového území k vyjádření
- NN přípojka, území s NN přípojkou CETIN
- zaměřený průběh metalického kabelu
- zaměřený průběh optického kabelu, HDPE trubky nebo souběh optického a metalického kabelu
- nezaměřený průběh metalického kabelu
- nadzemní sítě cizí
- nezaměřený průběh optického kabelu, HDPE trubky nebo souběh optického a metalického kabelu
- RR radiové sítě, ochranné pásmo radiové sítě
- nadzemní sítě
- neprovozované sítě
- C podzemní sítě cizí
- sítě s NN
- kolektor, kabelovod

CETIN a.s.
Českomoravská 2510/19, Libeň
190 00 Praha 9
DIČ CZ04084063
102

DISTRIBUCE

ŽADATEL
Ing.Tomáš Friš

NAŠE ZNAČKA
0102245014

VYŘÍZENO DNE
18.11.2024

Sdělení o existenci energetického zařízení, telekomunikačního zařízení nebo zařízení technické infrastruktury společnosti ČEZ Distribuce, a. s., pro akci:

SEMČICE-Rozšíření hnojiště

Vážený zákazníku,

dovolujeme si reagovat na Vaši žádost číslo 0102245014 ze dne 18.11.2024 o sdělení o existenci energetického zařízení, telekomunikačního zařízení nebo zařízení technické infrastruktury. Na Vámi uvedeném zájmovém území se **nenachází energetické zařízení, telekomunikační zařízení nebo zařízení technické infrastruktury v majetku společnosti ČEZ Distribuce, a. s.**

Zároveň si Vás dovolujeme upozornit, že se v zájmovém území může nacházet energetické zařízení, telekomunikační zařízení nebo zařízení technické infrastruktury, které není v majetku společnosti ČEZ Distribuce, a. s.

Toto sdělení je platné do 18.05.2025.

V souvislosti s výše uvedeným si Vás dovolujeme upozornit, že uvedené sdělení včetně jeho příloh představuje skutečnosti tvořící obchodní tajemství společnosti ČEZ Distribuce, a. s. Poskytnuté informace jsou dále také důvěrnými informacemi a obchodně citlivými informacemi společnosti ČEZ Distribuce, a. s. Z výše uvedených důvodů si Vás proto společnost ČEZ Distribuce, a. s. dovoluje upozornit, že s poskytnutými informacemi je potřeba nakládat dle platných právních předpisů, v opačném případě se vystavujete postihu ve smyslu platné právní úpravy. V této souvislosti si Vás dále dovolujeme upozornit, že požadované informace nesmí být předány, sděleny, využity, zpřístupněny, či jiným způsobem postoupeny na jakoukoli třetí osobu bez předchozího prokazatelného souhlasu společnosti ČEZ Distribuce, a. s. Informace o existenci energetického zařízení, telekomunikačního zařízení a zařízení technické infrastruktury mohou být využity pouze pro účel, pro který byly vyžádány.

S pozdravem

ČEZ Distribuce, a. s.
Děčín, Děčín IV-Podmokly
Teplická 874/8
PSČ 405 02
IČ: 24729035

Přílohy
Situační výkres zájmového území

DISTRIBUCE

Platí pouze se sdělením číslo 0102245014.
Zakreslené polohy zařízení v příloze jsou pouze informativní.

Situační výkres zájmového území (klad mapových listů)

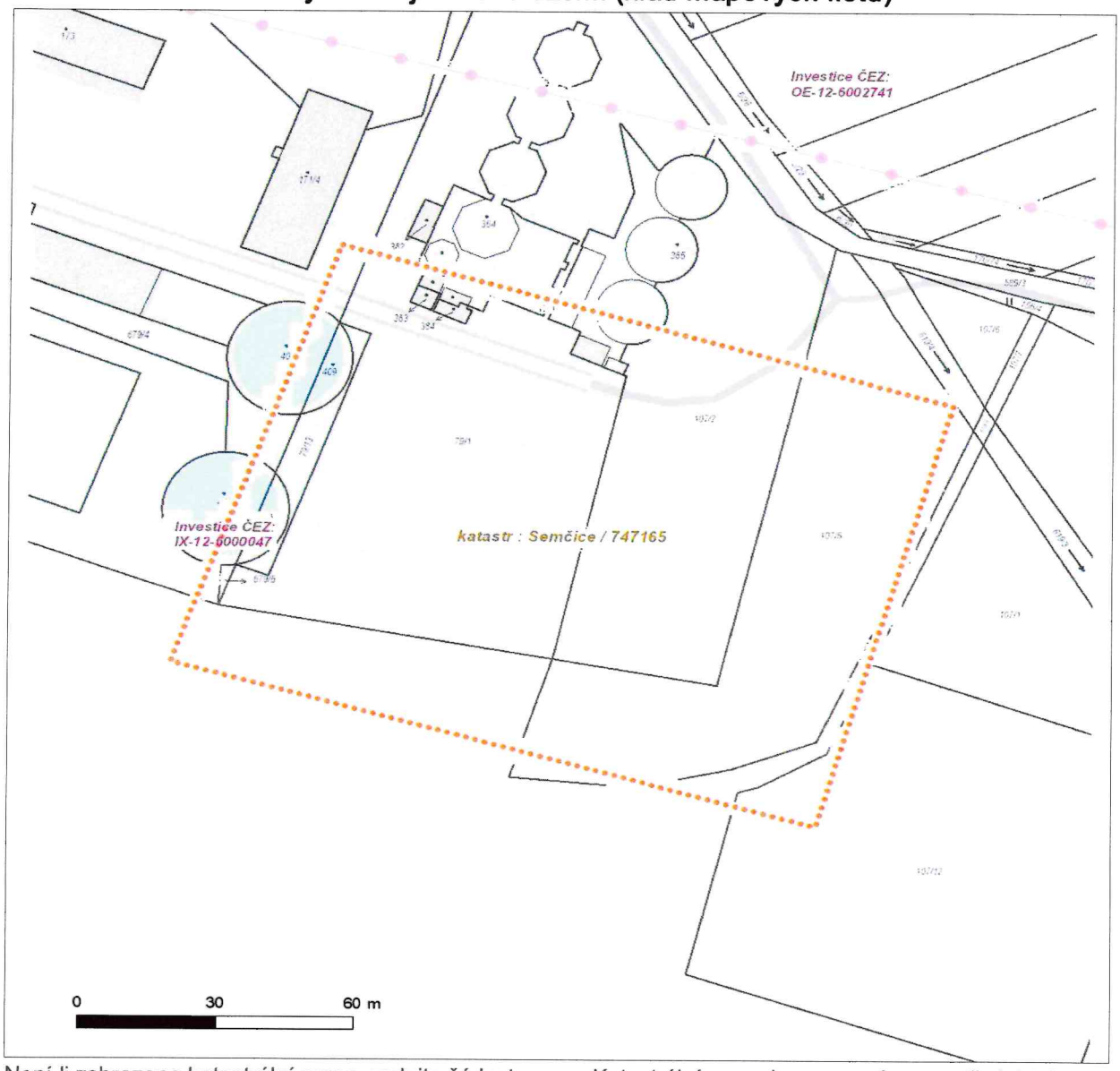

Není-li zobrazena katastrální mapa, zadejte žádost znovu. Katastrální mapa je generována prostřednictvím externí WMS služby, jejíž provoz nezajišťuje společnost ČEZ Distribuce, a. s.

LEGENDA

- Podzemní vedení NN do 1 kV
- Nadzemní vedení NN do 1 kV
- Podzemní vedení VN do 35 kV
- Nadzemní vedení VN do 35 kV
- Podzemní vedení VVN 110 kV
- Nadzemní vedení VVN 110 kV
- NN přívod odběratele
- Zařízení technické infrastruktury
- Cizí energetické vedení
- Zájmové území
- TS Stanice do 52 kV - stožárová
- TS Stanice do 52 kV - zděná
- TR Transformovna (nad 52 kV)
- Probíhající investice ČEZ Distribuce
- TS Stanice ČEZ Distribuce ve výstavbě
- Zařízení ČEZ Distribuce ve výstavbě
- Hranice katastrálního území
- Nadzemní síť pro elektronickou komunikaci
- Podzemní síť pro elektronickou komunikaci
- HDPE trubka

Souběhy sítí pro elektronickou komunikaci s energetickými sítěmi:

- Souběh s podzemním vedením NN do 1 kV
- Souběh s nadzemním vedením NN do 1 kV
- Souběh s podzemním vedením VN do 35 kV
- Souběh s nadzemním vedením VN do 35 kV
- Souběh s podzemním vedením VVN 110 kV
- Souběh s nadzemním vedením VVN 110 kV

V zájmovém území se nachází investiční akce.

ŽADATEL
Ing.Tomáš Friš

NAŠE ZNAČKA	VYŘIZUJE / LINKA	VYŘÍZENO DNE
0700914308		18.11.2024

Sdělení o existenci komunikačního vedení společnosti ČEZ ICT Services, a. s.

Název akce: **SEMČICE-Rozšíření hnojiště**

Účel: **Řízení pro povolení stavby**

Vážený zákazníku,
dovolujeme si reagovat na Vaši žádost číslo 0700914308 ze dne 18.11.2024, která se týkala sdělení o existenci komunikačního zařízení na Vámi určeném zájmovém území.

Dle vědomí společnosti ČEZ ICT Services, a. s., se na Vámi vymezeném zájmovém území:
nenachází komunikační zařízení v majetku společnosti ČEZ ICT Services, a. s.

Zároveň si Vás dovolujeme upozornit, že není vyloučeno, že se ve Vámi vymezeném zájmovém území nachází jiné zařízení, které není v majetku společnosti ČEZ ICT Services, a. s.

Toto sdělení je platné do 18.11.2025.

V souvislosti s výše uvedeným si Vás dovolujeme upozornit, že sdělení o existenci či neexistenci sítí představuje skutečnosti tvořící obchodní tajemství společnosti ČEZ ICT Services, a. s. Poskytnuté informace jsou dále také důvěrnými informacemi společnosti ČEZ ICT Services, a. s. Z výše uvedených důvodů si Vás proto společnost ČEZ ICT Services, a. s., dovoluje upozornit, že s poskytnutými informacemi je potřeba nakládat dle platných právních předpisů, v opačném případě se vystavujete postihu ve smyslu platné právní úpravy. V této souvislosti si Vás dovolujeme rovněž upozornit, že požadované informace nesmí být předány, sděleny, využity, zpřístupněny, či jiným způsobem postoupeny na jakoukoli třetí osobu bez předchozího prokazatelného souhlasu společnosti ČEZ ICT Services, a. s. Informace o existenci sítí mohou být využity pouze pro účel, pro který byly vyžádány.

ČEZ ICT Services, a. s.
Praha, Praha 4
Duhová 1531/3
PSČ 140 53
IČ: 26470411

Přílohy
Situační výkres zájmového území

Platí pouze se sdělením číslo 0700914308.

Zakreslené polohy zařízení v příloze jsou pouze informativní.

Situační výkres zájmového území

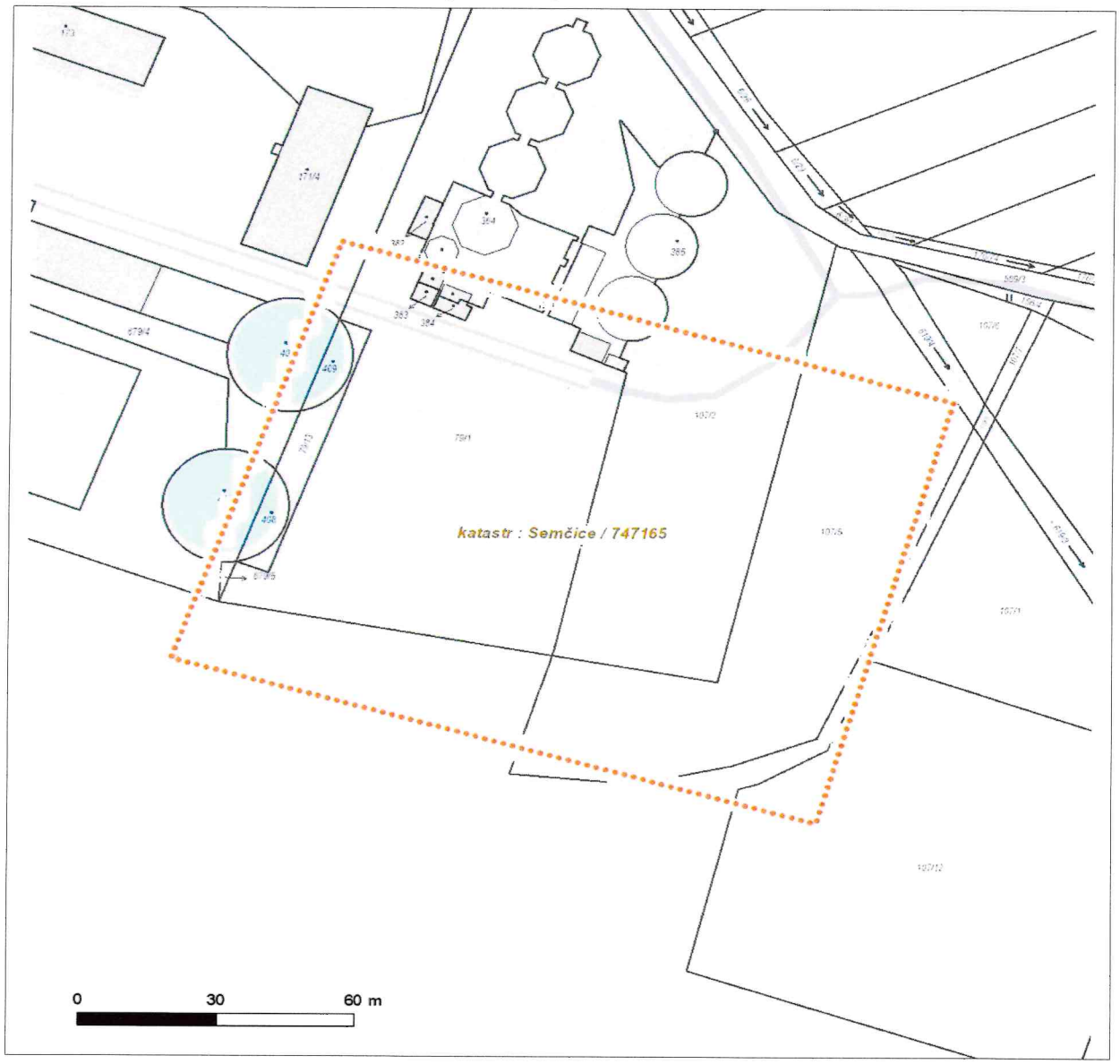

LEGENDA

- Nadzemní optické vedení
- Podzemní optické vedení
- Nadzemní metalické vedení
- Podzemní metalické vedení
- Radioreléový spoj vzduch
- Zájmové území
- Hranice katastrálního území

ŽADATEL
Ing.Tomáš Friš

NAŠE ZNAČKA	VYŘIZUJE / LINKA	VYŘÍZENO DNE
0201804949		18.11.2024

Sdělení o existenci komunikačního vedení společnosti Telco Pro Services, a. s.

Název akce: **SEMČICE-Rozšíření hnojiště**

Účel: **Řízení pro povolení stavby**

Vážený zákazníku,
dovolujeme si reagovat na Vaši žádost číslo 0201804949 ze dne 18.11.2024, která se týkala sdělení o existenci komunikačního zařízení na Vámi určeném zájmovém území.

Dle vědomí společnosti Telco Pro Services, a. s., se na Vámi vymezeném zájmovém území:
nenachází komunikační zařízení v majetku společnosti Telco Pro Services, a. s.

Zároveň si Vás dovolujeme upozornit, že není vyloučeno, že se ve Vámi vymezeném zájmovém území nachází jiné zařízení, které není v majetku společnosti Telco Pro Services, a. s.

Toto sdělení je platné do 18.11.2025.

V souvislosti s výše uvedeným si Vás dovolujeme upozornit, že sdělení o existenci či neexistenci sítí představuje skutečnosti tvořící obchodní tajemství společnosti Telco Pro Services, a. s. Poskytnuté informace jsou dále také důvěrnými informacemi společnosti Telco Pro Services, a. s. Z výše uvedených důvodů si Vás proto společnost Telco Pro Services, a. s., dovoluje upozornit, že s poskytnutými informacemi je potřeba nakládat dle platných právních předpisů, v opačném případě se vystavujete postihu ve smyslu platné právní úpravy. V této souvislosti si Vás dovolujeme rovněž upozornit, že požadované informace nesmí být předány, sděleny, využity, zpřístupněny, či jiným způsobem postoupeny na jakoukoli třetí osobu bez předchozího prokazatelného souhlasu společnosti Telco Pro Services, a. s. Informace o existenci sítí mohou být využity pouze pro účel, pro který byly vyžádány.

S pozdravem

Telco Pro Services, a. s.
Praha, Praha 4
Duhová 1531/3
PSČ 140 00
IČ: 29148278

Přílohy
Situační výkres zájmového území

Platí pouze se sdělením číslo 0201804949.

Zakreslené polohy zařízení v příloze jsou pouze informativní.

Situační výkres zájmového území

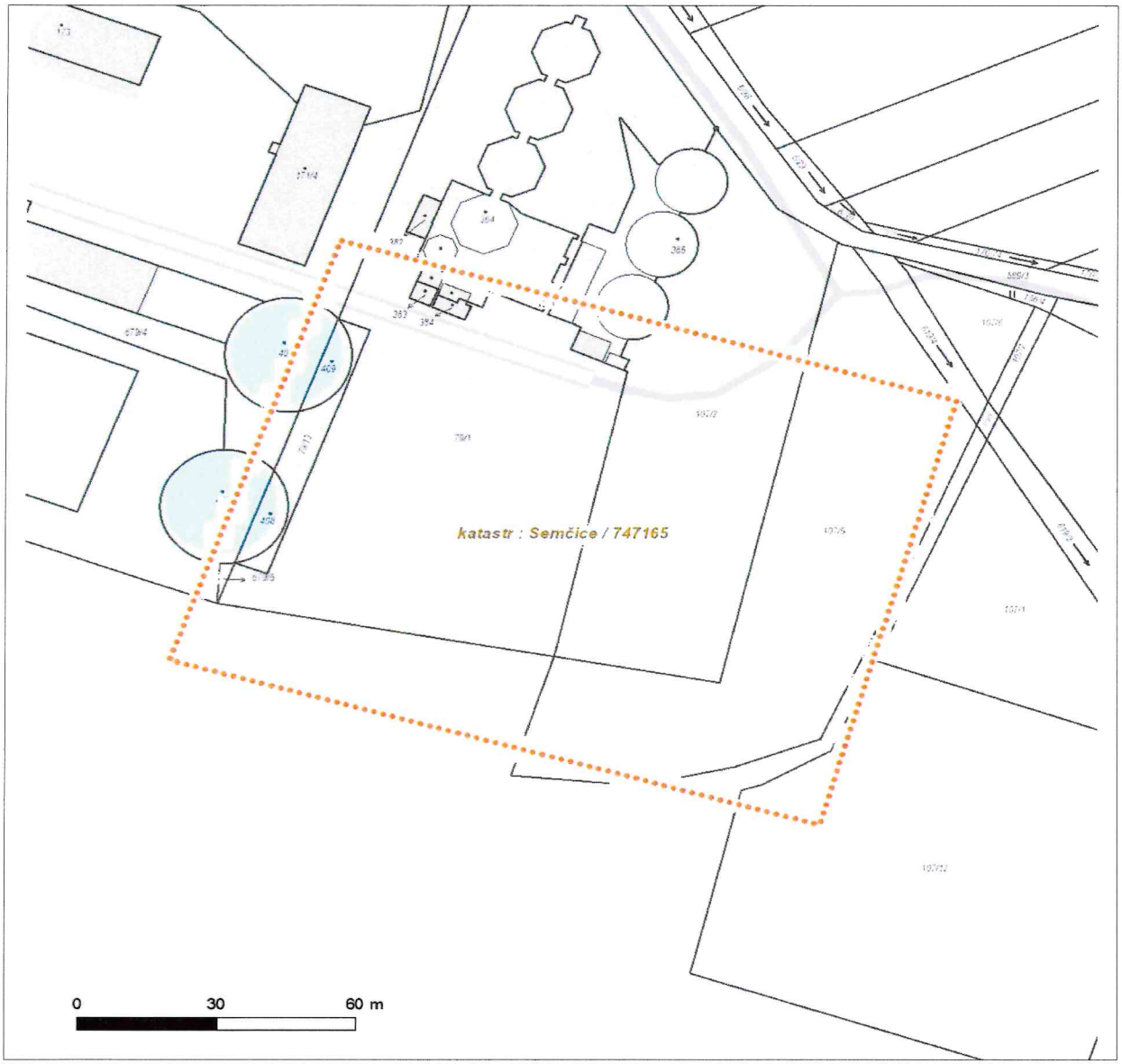

LEGENDA

- Nadzemní optické vedení
- Podzemní optické vedení
- Nadzemní metalické vedení
- Podzemní metalické vedení
- Radioreléový spoj vzduch
- Zájmové území
- Hranice katastrálního území

ŽADATEL
Ing.Tomáš Friš

NAŠE ZNAČKA	VYŘIZUJE / LINKA	VYŘÍZENO DNE
1100183306		18.11.2024

Sdělení o existenci komunikačního vedení společnosti Telco Infrastructure, s.r.o.

Název akce: **SEMČICE-Rozšíření hnojiště**

Účel: **Řízení pro povolení stavby**

Vážený zákazníku,

dovolujeme si reagovat na Vaši žádost číslo 1100183306 ze dne 18.11.2024, která se týkala sdělení o existenci komunikačního zařízení na Vámi určeném zájmovém území.
Dle vědomí společnosti Telco Infrastructure, s.r.o. se na Vámi vymezeném zájmovém území:
nenachází komunikační zařízení v majetku společnosti Telco Infrastructure, s.r.o.

Rovněž upozorňujeme, že není vyloučeno, že se ve Vámi vymezeném zájmovém území nachází jiné zařízení, které není v majetku společnosti Telco Infrastructure, s.r.o.

Toto sdělení je platné do 18.11.2025.

Sdělení o existenci či neexistenci sítí představuje skutečnosti tvořící obchodní tajemství společnosti Telco Infrastructure, s.r.o. Poskytnuté informace jsou dále také důvěrnými informacemi společnosti Telco Infrastructure, s.r.o. S poskytnutými informacemi je potřeba nakládat dle platných právních předpisů, v opačném případě se vystavujete postihu ve smyslu platné právní úpravy. Požadované informace nesmí být předány, sděleny, využity, zpřístupněny, či jiným způsobem postoupeny na jakoukoli třetí osobu bez předchozího prokazatelného souhlasu společnosti Telco Infrastructure, s.r.o. Informace o existenci sítí mohou být využity pouze pro účel, pro který byly vyžádány.

S pozdravem

Telco Infrastructure, s.r.o.
Praha, Praha 4
Duhová 1531/3
PSČ 140 00
IČ: 08425817

Přílohy
Situační výkres zájmového území

Platí pouze se sdělením číslo 1100183306.

Zakreslené polohy zařízení v příloze jsou pouze informativní.

Situační výkres zájmového území

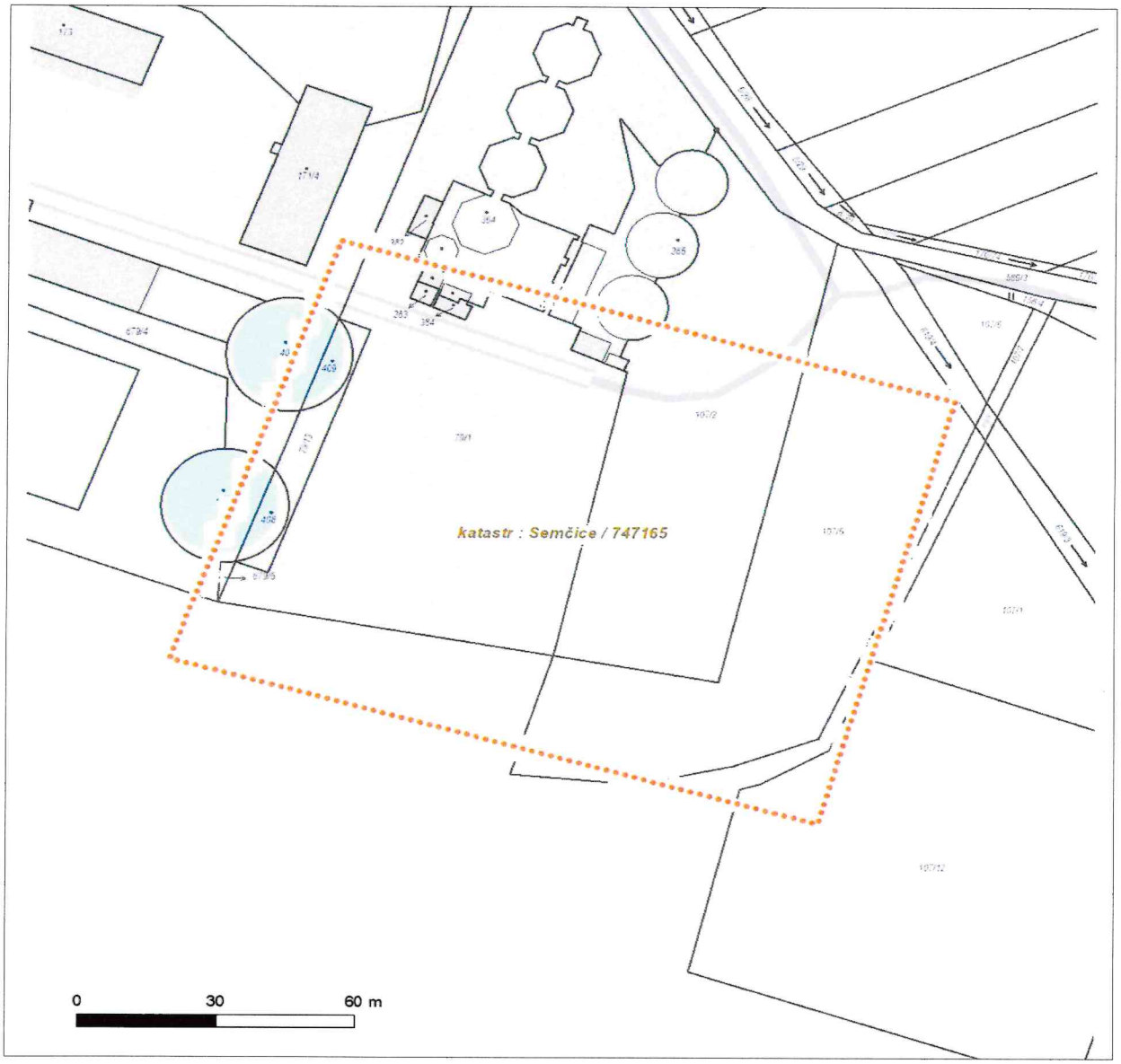

LEGENDA

- Nadzemní optické vedení
- Podzemní optické vedení
- Nadzemní metalické vedení
- Podzemní metalické vedení
- Radioreléový spoj vzduch
- Zájmové území
- Hranice katastrálního území

ČD-TELEMATIKA

Ing. Tomáš Friš
Lidická 404
560 02 Česká Třebová

Číslo jednací	3202424169	**Vyřizuje**	Stanislav Hrbek
Datum	19.11.2024	**telefon**	+420 724 644 050
		e-mail	Stanislav.Hrbek@cdt.cz

Věc:
Vyjádření k existenci sítí elektronických komunikací - Souhlas se stavbou

Název stavby: **SEMČICE-Rozšíření hnojiště**

V zájmovém území určeném a vyznačeném žadatelem **se nenachází** prostředky sítí elektronických komunikací v majetku **Správy železnic s.o. ve správě ČD - Telematiky a.s.** a zájmové území nezasahuje do ochranného pásma těchto sítí dle §102 zák. č. 127/2005 Sb., o elektronických komunikacích.

Vyjádření k prostředkům sítí elektronických komunikací v majetku ČD - Telematiky a.s. nebo v majetku jiných vlastníků, kteří pověřili správou svých sítí elektronických komunikací ČD - Telematiku a.s., vám bude vyhotoveno samostatně.

Na základě předložených dokladů a vzhledem ke vzájemné poloze průběhu sítí elektronických komunikací v majetku Správy železnic s.o. ve správě ČD - Telematiky a.s. a území přímo ovlivněného stavebními pracemi udělujeme **SOUHLAS** k vydání jakéhokoliv správního rozhodnutí dle zákona 183/2006 Stavební zákon a následně s provedením prací v blízkosti prostředků sítí elektronických komunikací v majetku Správy železnic s.o. ve správě ČD - Telematiky a.s.

Vyjádření pozbývá platnosti dne 19.11.2026

Počet příloh: 1

ČD - Telematika a.s.
Pernerova 2819/2a
130 00 Praha 3

Žádost je možné podávat elektronicky na vyjadreni.cdt.cz nebo e-mailem na helpdesk@cdt.cz.

ČD-TELEMATIKA

Příloha k vyjádření číslo jednací: 3202424169
Přehledka
Podkladová data (c) ČUZK

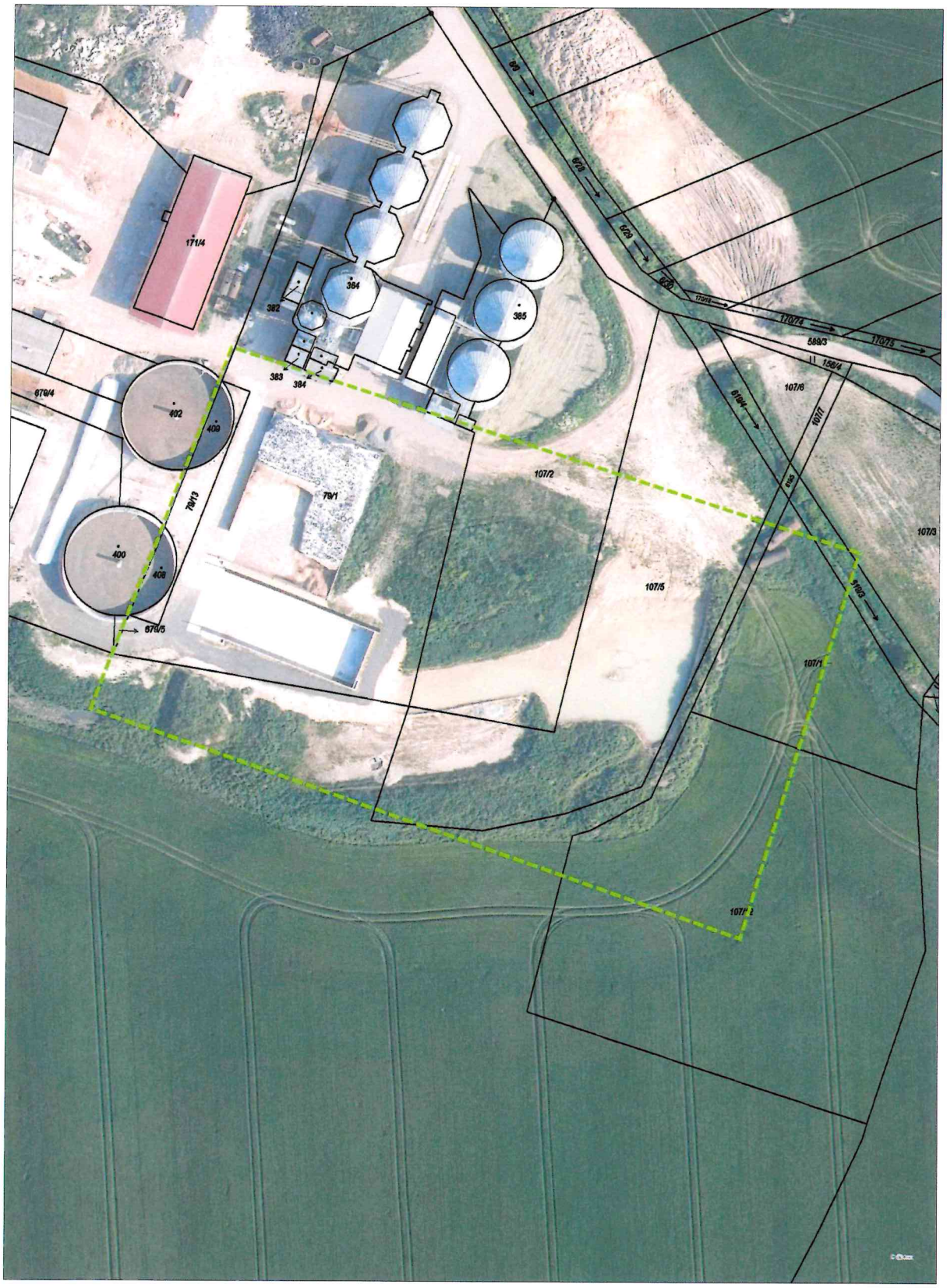

naše značka
5003207365

vyřizuje
Jaroslav Kápička

e-mail
technici@gasnet.cz

datum
18.11.2024

Ing. Tomáš Friš
Lidická 404
56002 Česká Třebová

Věc:
SEMČICE-Rozšíření hnojiště

K.ú. - p.č.: Semčice

Stavebník: Zemědělská výroba Heřmanský s.r.o. , Semčice č.p. 17 , 29446 Semčice

Účel stanoviska: Povolení stavby - stavební režim (ÚR+SP)

GasNet, s.r.o., jako provozovatel distribuční soustavy (PDS) a technické infrastruktury, zastoupený GasNet Služby, s.r.o., vydává toto stanovisko:

V zájmovém území vyznačeném v příloze tohoto stanoviska, nejsou umístěna žádná provozovaná plynárenská zařízení a plynovodní přípojky ve vlastnictví nebo správě GasNet, s.r.o.. Mohou se zde nacházet plynárenská zařízení jiných vlastníků či správců, případně i dlouhodobě nefunkční/neprovozovaná plynárenská zařízení bez dostupných informací o jejich poloze a vlastnictví.

V rozsahu území vyznačeného v příloze souhlasíme s :
- povolením stavby dle zákona 183/2006 Sb. ve znění pozdějších předpisů např. s vydáním územního rozhodnutí, zjednodušeným územním řízením, vydáním územního souhlasu, uzavřením veřejnoprávní smlouvy, ohlášením, stavebním povolením, veřejnoprávní smlouvou o provedení stavby nebo oznámením stavebního záměru s certifikátem autorizovaného inspektora.
- s povolením stavby nebo zařízení dle zákona 283/2021 Sb. ve znění pozdějších předpisů.

V případě uzavření veřejnoprávní smlouvy dle zákona 183/2006 Sb. ve znění pozdějších předpisů nebude GasNet, s.r.o. ani GasNet Služby, s.r.o., jako zmocněnec GasNet, s.r.o., účastníkem územního ani stavebního řízení a nebudou uvedeni ve třetích osobách veřejnoprávní smlouvy.

Platí pouze pro území vyznačené v příloze tohoto stanoviska a to 24 měsíců ode dne jeho vydání.

Stanovisko bylo vygenerováno na základě vaší žádosti automaticky.

V případě dotčení pozemku v majetku společnosti GasNet, s.r.o. je třeba dále projednat smluvní vztah k tomuto pozemku. Kontakt na projednání naleznete na adrese www.gasnet.cz/cs/kontaktni-system/, činnost "Smluvní vztahy - pozemky a budovy plynárenských zařízení", případně na Zákaznické lince GasNet 555 90 10 10.

Za správnost a úplnost dokumentace předložené s žádostí včetně jejího souladu s platnými předpisy plně zodpovídá její zpracovatel. Stanovisko nenahrazuje případná další stanoviska k jiným částem stavby.

V případě další korespondence nebo jednání (např. změna stavby) uvádějte naši značku - 5003207365 a datum tohoto stanoviska. Kontakty jsou k dispozici na https://www.gasnet.cz/cs/kontaktni-system/.

GasNet, s.r.o.
zastoupená společností GasNet Služby, s.r.o., IČ 27935311
Jaroslav Kápička
Vedoucí zpracování externích požadavků
Odbor zpracování externích požadavků

Přílohy: Orientační zákres plynárenského zařízení

Příloha: Orientační zákres plynárenského zařízení. Tato příloha je nedílnou součástí stanoviska č. 5003207365 ze dne 18.11.2024.

Provozovatel DS: GasNet, s.r.o.; Stavebník: Zemědělská výroba Heřmanský s.r.o. , Semčice č.p. 17 , 29446 Semčice. K.ú.: Semčice.

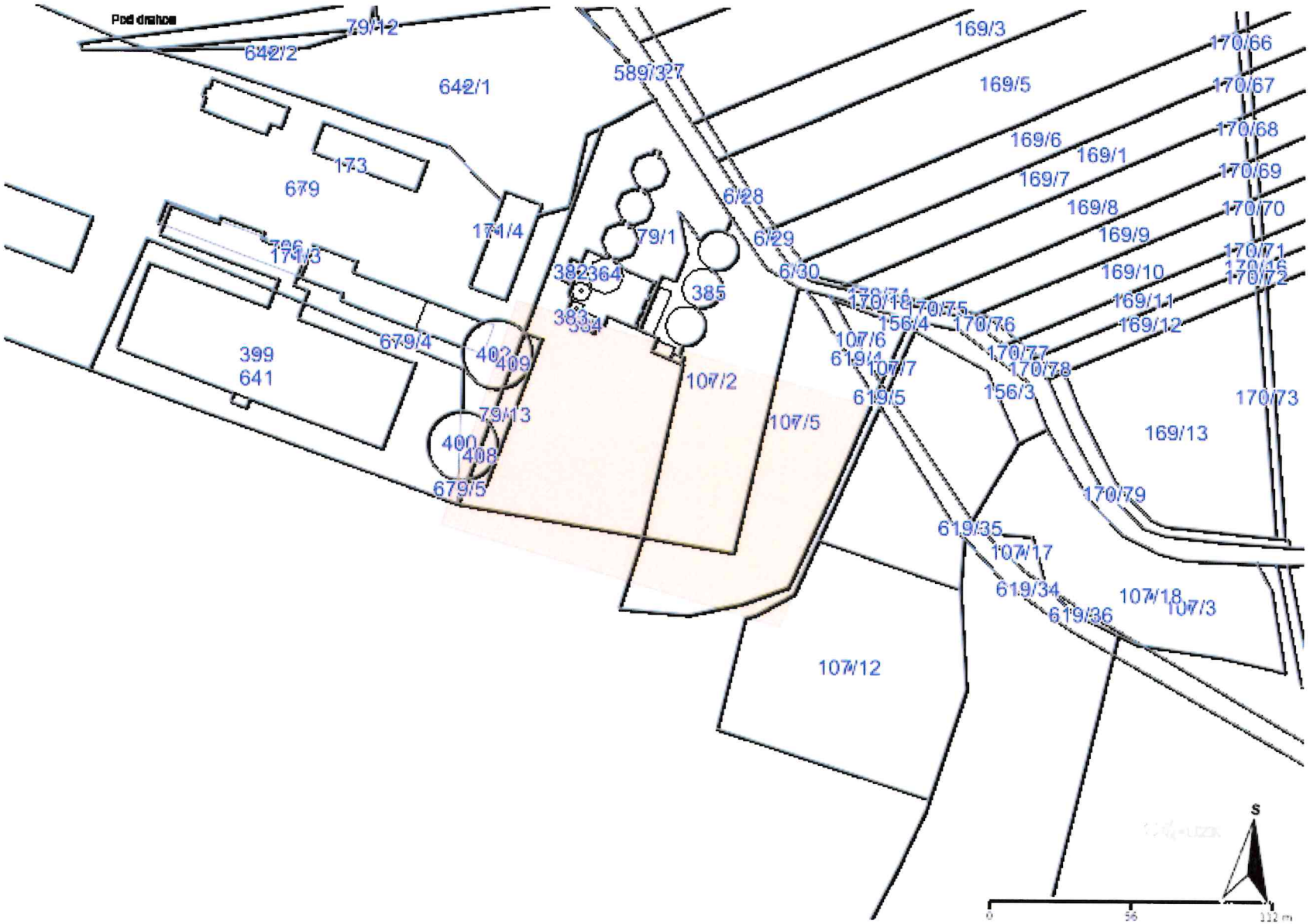

Legenda:

	linie plynovodu
	NTL
	STL
	VTL
	VVTL
	nefunkční
	plánovaná stavba před realizací
	ve výstavbě, neuvedeno do provozu
	regulační stanice
	ochranné zařízení
	kabel
	elektropřípojka
	kabel protikorozní ochrany
	anodové uzemnění
SKAO	stanice katodové ochrany
	pásmo vlivu anodového uzemnění SKAO
	neplynovodní zařízení/ technologie (linie/ bod/plocha)

Vodovody a kanalizace Mladá Boleslav, a.s.
Čechova 1151, 293 22 Mladá Boleslav, IČ 46356983
Firma zapsána v obchodním rejstříku vedeném
Městským soudem v Praze, oddíl B, vložka 2379, sp. zn.Firm.40987/93

Voda je život, chraňme ji! ®

Ing.Tomáš Friš
Lidická č.p. 404
560 02 Česká Třebová

Naše značka	*Automaticky generovaná odpověď*	*Mladá Boleslav*
VP/20242415		18.11.2024

k.ú.: **Semčice**; č. parcely: **383, 384, 408, 409, 679/5, 79/13**

SEMČICE-Rozšíření hnojiště (existence sítí - jiná stavba)

02434431, Zemědělská výroba Heřmanský, Semčice, č.p. 17, 29446

Žadatel vyznačil zájmové území a stanovil důvod pro vydání vyjádření k existenci vodohospodářských zařízení ve správě společnosti Vodovody a kanalizace Mladá Boleslav, a.s. (dále jen „VaK MB a.s.“).

Naše společnost vydává následující vyjádření:

V zájmovém území **nedojde ke střetu** s vodohospodářskými zařízeními ve správě VaK MB, a.s., a ani s jejich ochrannými pásmy.

S dotazy k vydanému vyjádření se lze obrátit na naši společnost prostřednictvím e-mailu: tpc@vakmb.cz nebo na těchto telefonních číslech: **326 376 170, 326 376 252, 326 376 247**.

Vždy je nutno uvést datum a značku našeho vyjádření.

Toto vyjádření platí jeden rok.

S pozdravem

Ing. František Klouček
výrobní náměstek

Vodovody a kanalizace Mladá Boleslav, a .s.

Číslo jednací: 20242415

Měřítko: 1:2000

Ze dne: 18.11.2024

Legenda linií a objektů je součástí vyjádření.

Vodovody a kanalizace Mladá Boleslav, a.s.
Čechova 1151, 293 22 Mladá Boleslav

Legenda linií, objektů a šrafování

Vodárenská zařízení a objekty:

stylizace linií dle zaměření			popis (funkce)	vlastnický vztah
před záhozem	po záhozu	nezaměřeno		
PE 63	OC 600	LT 150	vodovodní potrubí (řad, přivaděč)	vlastníme nebo provozujeme
			vodovodní potrubí (přípojka)	provozujeme nebo vlastníme
LT100		LT100	vodovodní potrubí (řad, přípojka)	provozujeme
			vodovodní potrubí (řad, přípojka)	neprovozujeme
		NM 0	potrubí užitkové vody (řad)	neprovozujeme
OC 80	ET 100	LT 150	vodovodní potrubí ZRUŠENO (řad, přípojka)	neprovozujeme

objekty	
	obrys vyznačující vnitřní líc armaturní šachty na vodovodním potrubí
	chránička na vodovodním potrubí
	vodní zdroj

šrafy	
	oplocení vodárenského objektu
I I vnitřní I vnější I a I b II II vnitřní II a II vnější II b II b/1 II b/2 II b/3 II b/4	ochranná pásma vodního zdroje
	neaktualizovaná oblast
	investiční záměr
LT 300	ochranné pásmo potrubí je zakresleno podle předpokladu, že potrubí je uloženo v hloubce 1,5 m

Tato příloha je nedílnou součástí příslušné situace.

Vodovody a kanalizace Mladá Boleslav, a.s.
Čechova 1151, 293 22 Mladá Boleslav

Kanalizační zařízení a objekty:

stylizace linií dle zaměření			popis (funkce)	vlastnický vztah
před záhozem	po záhozu	nezaměřeno		
KA 300	BE 250	NM 0	kanalizační potrubí (stoka, výtlak)	vlastníme nebo provozujeme
			kanalizační potrubí (přípojka gravitační, tlaková)	provozujeme nebo vlastníme
			kanalizační potrubí (stoka, výtlak, přípojka)	provozujeme
		BE 500	kanalizační potrubí (dešťová voda)	neprovozujeme
			kanalizační potrubí (stoka, výtlak, přípojka)	neprovozujeme
KA 250	ZB 600	BE 300	kanalizační potrubí ZRUŠENO (stoka, výtlak, přípojka)	neprovozujeme

objekty	
8624	šachta na kanalizační stoce vč. označení (revizní, hradítková, spadišťová)
8628	šachta na kanalizační přípojce vč. označení (revizní)
BE 1000	rovnoběžné linie vyznačují vnitřní líc potrubí pro DN ≥ 1000
	obrys vyznačuje vnitřní líc spojné komory na kanalizačním potrubí
KA 250	chránička na kanalizačním potrubí
	čistírna odpadních vod (ČOV)
šrafy	
	ochranné pásmo ČOV (liší se dle měřítka)
	oplocení objektu
	neaktualizovaná oblast
	investiční záměr
BE 500 4418 BE 500	ochranné pásmo kanalizačního potrubí je zakresleno pouze v případě, že je známa hloubka uložení potrubí na obou koncích úseku

Kabelová vedení:

stylizace linií dle zaměření			účel	vlastnický vztah
před záhozem	po záhozu	nezaměřeno		
CYKY 4x10		AYKY 4x50	svazek kabelů silnoproudu	vlastníme nebo provozujeme
CYKY 48x1		JYTY 7x1	svazek kabelů slaboproudu	vlastníme nebo provozujeme
	ochranné pásmo kabelu (silnoproud/slaboproud)			

Tato příloha je nedílnou součástí příslušné situace.